









LEGENDA RETI TECNOLOGICHE

-  Linea gas Cremona-Sergnano
-  Linea metano bassa pressione
-  Linea metano media pressione
-  Fognatura acque bianche
-  Fognatura acque miste
-  Linea acquedotto
-  Linea media tensione
-  Linea bassa tensione

Comune di Azzanello (CR)



PEC

Piano di Emergenza Comunale

OGGETTO
PIANO DI EMERGENZA
COMUNALE

BASE CARTOGRAFICA

DATABASE TOPOGRAFICO - AEROFOTOGRAMMETRICO

CARTA

2/c
ANALISI DEL TERRITORIO
URBANIZZATO
Reti tecnologiche

Approvato con delibera di
GC/CC
n. ___ del _____

Il Progettista

Il Sindaco

SCALA 1:10.000	FILE PEC_AZZANELLO- CARTOGRAFIA.dwg
DATA NOVEMBRE 2012	DATA VERSIONE 11/2012

Dot. Arch. LUIGI AGAZZI
C.so Matteotti, 62 - 36100 CREMONA
Tel. 0372 37537 - www.luigiagazzi.com